

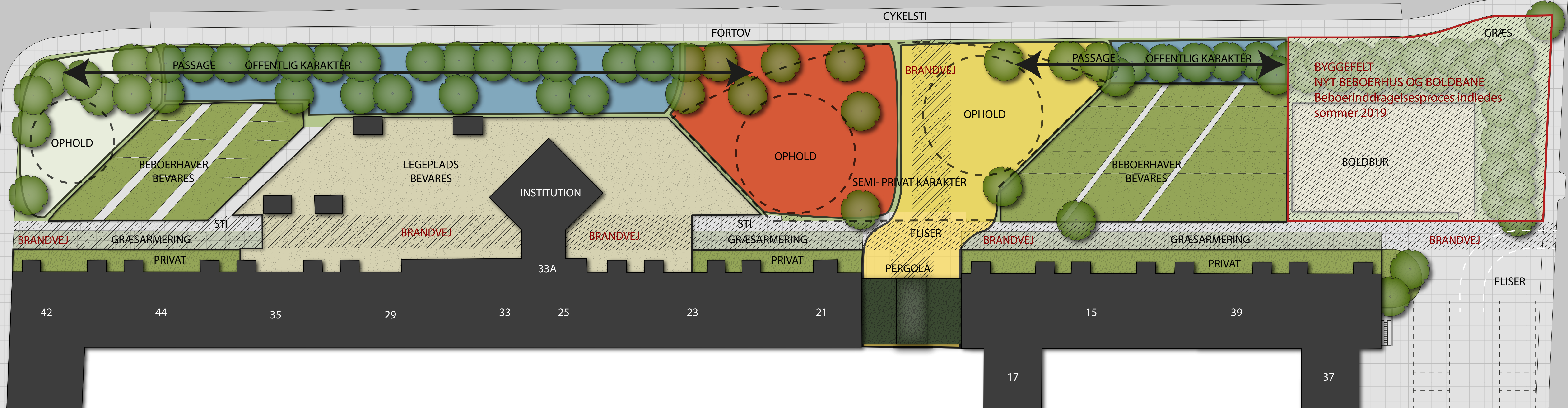
**OMRÅDE 1**  
Et rulligt hjørne, lavet til midlertidigt ophold for offentligheden generelt og som et sted hvor beboere kan sidde og slappe af. Skal ikke bruges til ophold for store grupper og/eller løsløse aktiviteter. Kan samledes med nyt hegn/hæk eller lignende til kungälden. Hjørnet fungerer egentlig udmærket allerede, men må gerne se pæner ud.

**OMRÅDE 2**  
Et skillebånd langs med institutionen med buske farver og duft. Henvender sig til grupper, der bevæger sig igennem området. Kunne fæks tænkes som en anlægsside, der går langs med institutionen med siddebænk og mod fortovet.

**OMRÅDE 3**  
Et levende område med meget variation i fløjplantningen og fokus på blomstrende. Et område hvor børn kan lege, uden at det er en legeplads. Skal tænkes i sammenhæng med gården. Et multifunktionelt sted, hvor både børn, unge og voksne kan opholde sig og hvor beboerne i lejligheden får sig hjemme og trives. Fokus på piger og kvinder.

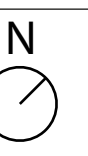

**OMRÅDE 4**  
En åben plads med siddemuligheder i sken. Et sted hvor man kan se på de mange mennesker, der passerer forbi. Måske mulighed for ophold for større grupper. Henvender sig både til beboere og offentligheden. Hjørnet indtil baggesengadehjørnet tænkes som en "blød" overgang mellem det mere offentlige og det private derinde.

**OMRÅDE 5**  
En stille strib, der skaber ro og trykthed. God overgang til baggesengade-hjørnet.



Plan nr. 4

PARKEN I STENGADE  
Forslag til udtynding af træer  
Mål: 1:250  
Format: A0  
Dato: 04.04.2019  
gaardrum.dk  
gaardrum.dk, Øster Søgade 22, 1357 København K



Plan nr. 3

PARKEN I STENGADE  
Zoneplan nr. 2  
Mål: 1:250  
Format: A0  
Dato: 27.03.2019  
gaardrum.dk  
gaardrum.dk, Øster Søgade 22, 1357 København K

